



COMUNE DI SOMMACAMPAGNA
Provincia di Verona

P.I. 2018

Elaborato

2

0

scala

1:5.000

PIANO DEGLI INTERVENTI Tutela dell'ambiente - legenda








































IL SINDACO

L'ASSESSORE


































GRUPPO DI
PROGETTAZIONE
ING. LISA
CAROLLO

ARCH. ELIODORO
SIMONETTO

Legenda

-  Confini Comunali
-  Ambiti Territoriali Omogenei (ATO) - art. 8 N.T. del PAT
-  Ambiti di urbanizzazione consolidata - L.R. 14/2017
- Geologia**
-  Elementi significativi
-  Aree umide - art. 48
-  Rilievi morenici - art. 48
-  Idrografia principale - art. 48
-  Altri corsi d'acqua - art- 48
-  Terrazzi Fluviali - art. 48
-  Altri elementi
-  Corsi e specchi d'acqua - art. 47
-  Rispetto fluviale art. 46
-  Sorgenti - art. 48
-  Pozzi - art. 48
- Dissesto idrogeologico**
-  Zone in erosione - art. 54
-  Zone esondabili - art. 54
- Piano stralcio per l'assetto idrogeologico (PAI)**
- PERICOLO**
-  P1 - pericolosità moderata - art. 46
-  P2 - pericolosità media - art. 46
-  P3 - pericolosità elevata - art. 46
- Risposte culturali e storiche**
-  Aree vincolate ai sensi del D. LgsL. 42/2004
-  Vincolo Monumentale - Area - art- 46
-  Vincolo Monumentale - Edificio - art. 46
-  Delimitazione dei Centri Storici - art. 49
- Contesti figurativi**
-  Contesti figurativi di edifici monumentali - art. 18
- Nuclei storici e corti rurali**
-  Aree di pertinenza - art. 36
-  Ambiti di tutela dei Nuclei storici e Corti rurali - art. 36
-  Ville venete - art. 18
- Altri elementi da tutelare**
-  Elementi areali
-  Ambiti caratterizzati da paesaggi storici - art. 49
-  Ambiti di interesse archeologico - art. 46
-  Aree vincolate
-  Vincolo archeologico - art. 46
-  Elementi lineari
-  Canale storico - art. 49
-  Elementi puntuali
-  Manufatti storici - art. 49
-  Ville Castelli Chiese - art. 49
-  Altri elementi del paesaggio
-  Aie e capitelli - art. 49

Paesaggio

-  Elementi vincolati
-  Vincolo D.Lgs. 42/2004 - Corsi d'acqua - art. 46
-  Vincolo D.Lgs. 42/2004 - Parchi e ville - art. 46
-  Vincolo D.Lgs. 42/2004 - Paesaggio delle colline moreniche - art. 46 e 48
-  Parchi e riserve
-  Ambiti Naturalistic individuati dali PTRC - art. 46
-  Ambiti per l'istituzione di parchi del PTRC - art. 46
- Paesaggio naturale - vegetazione**
-  Elementi areali
-  Area boscata - art. 49
-  Vegetazione ripariale - art. 49
-  Vegetazione varia - art. 48 e 49
-  Elementi lineari
-  Filare alberato - art. 49
-  Siepe art. 49
-  Elementi puntuali
-  Grandi alberi isolati - art. 49
-  Fruizione del paesaggio
-  Rete dei percorsi ciclabili - art. 49
-  Rete dei percorsi pedonali
-  Coni visuali - ambito di tutela - art- 49
-  Cono visuale - punto di osservazione - art. 49
- Paesaggio agrario**
-  Zone significative
-  Ambito dei vini D.O.C. - art. 49
-  Zone di coltivazione di vini tipici - art. 32 e 49
- Contesti figurativi**
-  Contesto figurativo in ambito agricolo - art. 49
- Ambiti di tutela**
-  Ambiti
-  Ambiti di interesse morfologico - art. 48
-  Ambito di riequilibrio dell'ecosistema - art. 51
-  Ambito di ricarica degli acquiferi - art. 48
-  Unita di paesaggio - art. 48
-  Corridoio di difesa dall'inquinamento acustico - art. 46 e 52
-  Limite di equidistanza di 1000 m. da isoipsa 95 s.l.m. - art. 48
- Azioni di tutela**
-  Tipi di intervento
-  Corridoio ecologico principale - art. 50
-  Corridoio ecologico secondario - art. 50
-  Isola ad elevata naturalita - art. 38 e 50
-  Ambiti di ammortizzazione e transizione - art. 50
-  Ambiti di riconnessione naturalistica - art. 50
-  Mitigazione degli impatti aeroportuali - art. 50