


# MICROZONAZIONE SISMICA

Carta delle Indagini  
 Tavola I  
 Scala 1:6000




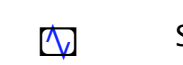



Regione Veneto  
 Comune di Sommacampagna



Soggetto realizzatore	Data
Studio Mastella	30 Agosto 2022
	



**Legenda**

-  Area in studio
-  MASW
-  Prova refraction microtremors
-  Stazione microtremore a stazione singola
-  Pozzo per acqua
-  Sondaggio a carotaggio continuo
-  Trincea opozzetto esplorativo

330 165 0 330 Metri