M00-CART-000_15-02-06.DWG

PROGETTO

PLANIMETRIA TRATTO - B - VIA CROCETTA scala 1:500

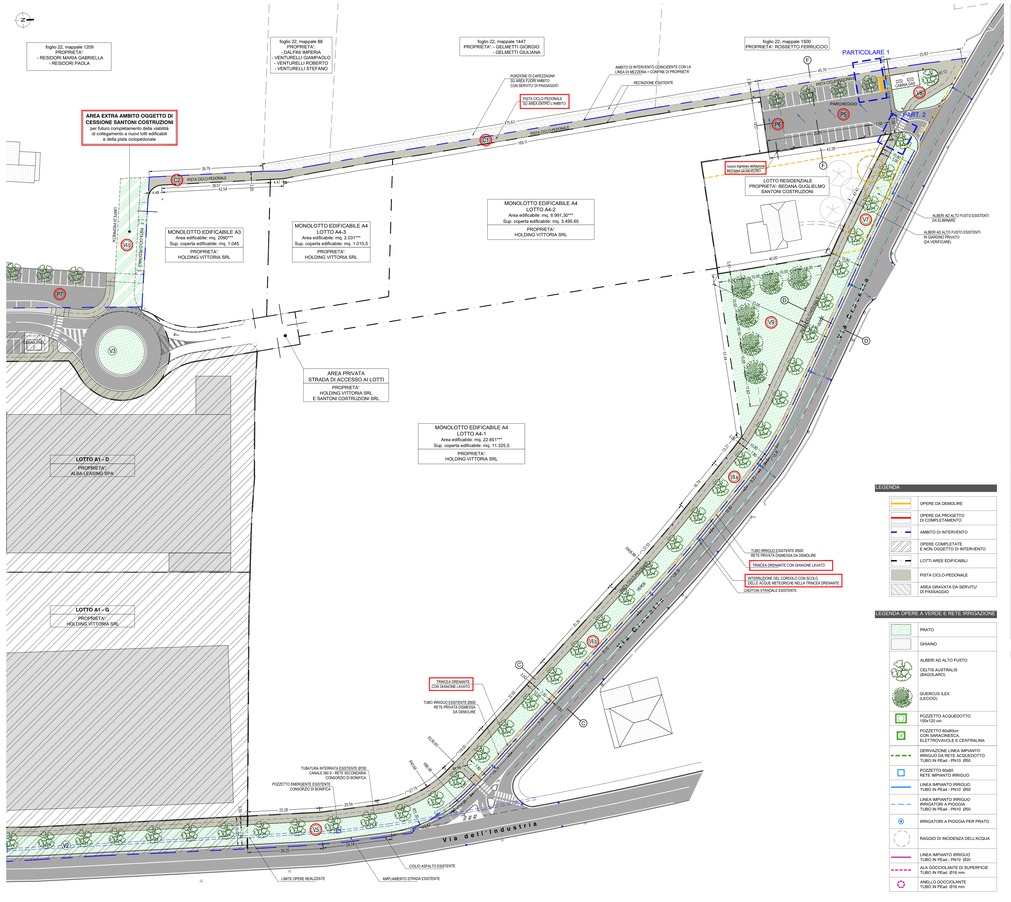

PARTICOLARE AREA VERDE E PARCHEGGI TRATTO - B - VIA CROCETTA scala 1:200

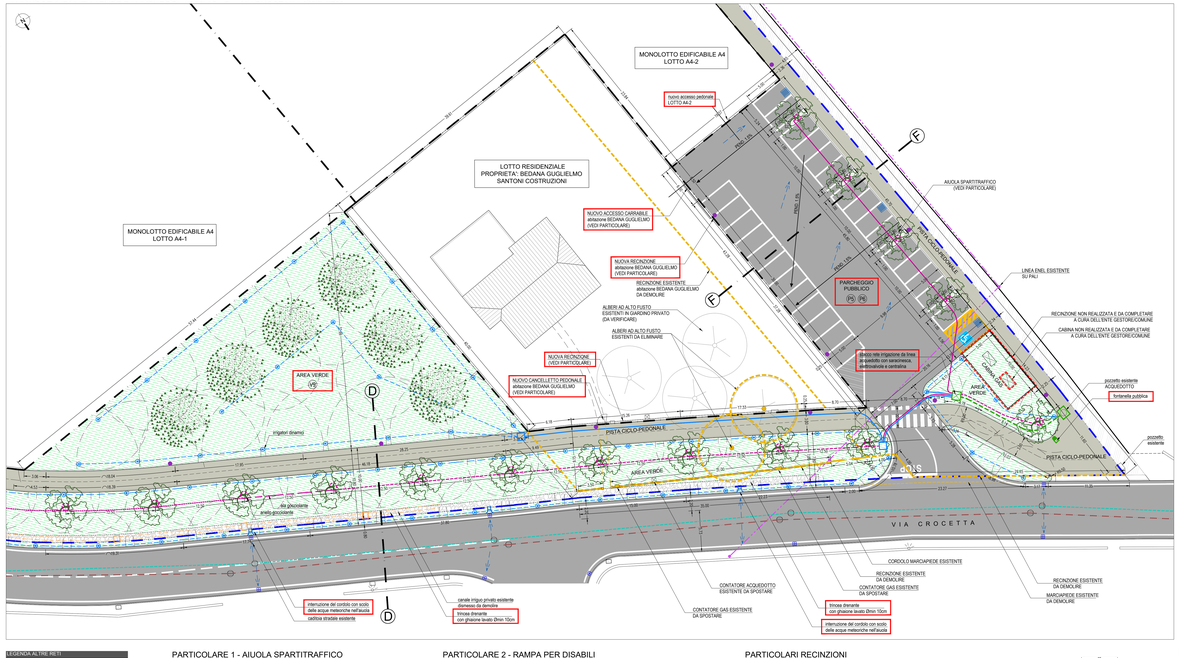

KEY PLAN - AREE DI INTERVENTO

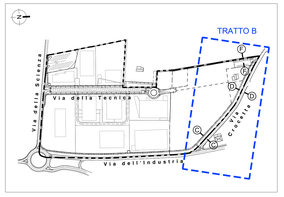

LEGENDA

- OPERE DA DEMOLIRE
- OPERE DA PROGETTO DA COMPLETAMENTO
- AMBITO DI INTERVENTO
- OPERE COMPLETATE E NON OGGETTO DI INTERVENTO
- LOTTI AREE EDIFICABILI
- PISTA CICLO-PEDONALE
- AREA GRAVATA DA SERVITU' DI PASSAGGIO

LEGENDA OPERE A VERDE E RETE IRRIGAZIONE

- PRATO
- GHIAIO
- ALBERI AD ALTO FUSTO (MAGNOLIA)
- CELTIS AUSTRALIS (BAGOLARO)
- QUERCUS ILEX (LECCIO)
- POZZETTO ACQUEDOTTO 100x120 cm
- POZZETTO 80x80cm CON SARACINESCA, ELETTROVALVOLE E CENTRALINA
- DERIVAZIONE LINEA IMPIANTO IRRIGUO DA RETE ACQUEDOTTO TUBO IN PEad - PN10 Ø50
- POZZETTO 60x60 RETE IMPIANTO IRRIGUO
- LINEA IMPIANTO IRRIGUO TUBO IN PEad - PN10 Ø50
- LINEA IMPIANTO IRRIGUO IRRIGATORE A PIOGGIA TUBO IN PEad - PN10 Ø50
- IRRIGATORI A PIOGGIA PER PRATO
- RAGGIO DI INCIDENZA DELL'ACQUA
- LINEA IMPIANTO IRRIGUO TUBO IN PEad - PN10 Ø20
- ALA GOCCIOLANTE DI SUPERFICIE TUBO IN PEad Ø16 mm
- ANELLO GOCCIOLANTE TUBO IN PEad Ø16 mm

LEGENDA ALTRE RETI

- CADITOIE STRADALI ESISTENTI
- CADITOIE STRADALI DI PROGETTO
- SCOLO ACQUE METEORICHE
- PENDENZE
- DEFLUSSO ACQUE METEORICHE
- PALI ILLUMINAZIONE PUBBLICA DI PROGETTO
- PALI ILLUMINAZIONE PUBBLICA ESISTENTI
- POZZETTI RETI ESISTENTI
- RETE ACQUE METEORICHE ESISTENTE
- RETE FOGNATURA ESISTENTE
- RETE ENEL ESISTENTE SU PALI
- RETE IRRIGUA ESISTENTE Ø700 CANALE 200.5 - CONAFIO
- RETE IRRIGUA ESISTENTE Ø500 CANALE PRIVATO DISMESSO
- ANELLO GOCCIOLANTE TUBO IN PEad Ø16 mm

PARTICOLARE 1 - AIUOLA SPARTITRAFFICO PARCHEGGIO P5-P6 scala 1:50

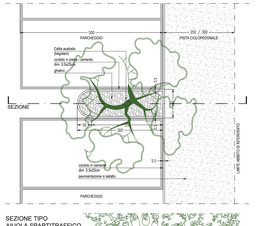

PARTICOLARE 2 - RAMPA PER DISABILI SU PISTA CICLOPEDONALE scala 1:50

SEZIONE

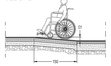

PIANTA

SEZIONE TIPO - PALO ILLUMINAZIONE PISTA CICLABILE - OPERE DA COMPLETARE scala 1:20

SEZIONE TIPO - PALO ILLUMINAZIONE PISTA CICLABILE - OPERE REALIZZATE scala 1:20

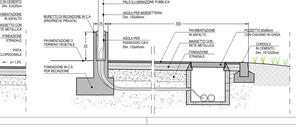

PARTICOLARI RECINZIONI

PROSPETTO RECINZIONE scala 1:50



DETTAGLIO PANNELLO GRIGLIATO

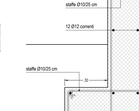

SEZIONE MURETTO RECINZIONE scala 1:10

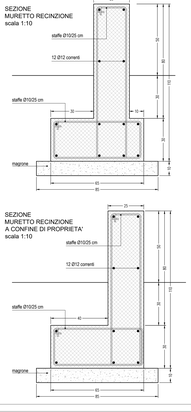

PROSPETTO CANCELLO CARRAIO SCORREVOLE scala 1:50

IMMAGINI DI RIFERIMENTO (INDICATIVE)

PROSPETTO CANCELLETTO PEDONALE scala 1:50

SEZIONE MURETTO RECINZIONE A CONFINE DI PROPRIETA' scala 1:10

SEZIONE C-C scala 1:100

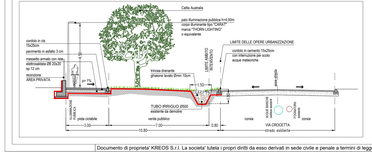

SEZIONE D-D scala 1:100

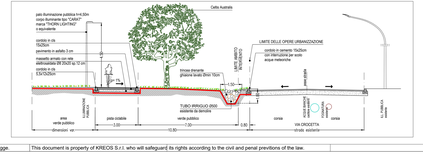

SEZIONE F-F scala 1:100

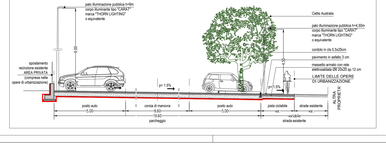

GRUPPO DI PROGETTO

Capo progetto	arch. CLAUDIO TOZZI
Direttore lavori	arch. CLAUDIO TOZZI
Collaboratori	arch. MARTINA ZENTI
	geom. LUCIANO BRAGOSSINI
Geologo de	LUCIANA BRAGOSSINI
Consulenti	arch. MARTINA ZENTI

AGGIORNAMENTI

N°	Data	Descrizione	Modificato	Controllato
01	09.09.2025	aggiornamento progettuale esecutivo	MZ	CT

COMUNE DI SOMMACAMPAGNA

COMMITTENTE 124

COSTRUZIONI SANTONI SRL
SANTONI COSTRUZIONI SRL
via Bonetta, 10 - 37066 SOMMACAMPAGNA (VR)

HOLDING VITTORIA SRL
via Andrea Costa, 11 - VERONA

BEDANA GUGLIELMO
VIA CROCETTA, 20 - SOMMACAMPAGNA (VR)

PROGETTO 224
CODICE COMMESSA

KREOS SRL
Cs A.SOC TS CEN. artistico
Via Cà Rossa, 10 - 37060 CAPRINO VER. (VR)
P.I. e C.F. 03 966 000 236 - REA VR 384 000
e-mail: studio-kreos@kreos.it
www.kreos.it
Telefono: 045 6260 800
Fax: 045 6260 801

OGGETTO

P.D.C. PER COMPLETAMENTO OPERE
IN VARIANTE RELATIVO ALLA REALIZZAZIONE
DELLE OPERE DI URBANIZZAZIONE DEL PIANO
URBANISTICO ATTUATIVO DI INIZIATIVA PRIVATA
DENOMINATO "CROCETTA" SITO IN VIA
RELATIVO ALLE AREE PRODUTTIVE SITUATE
IN COMUNE DI SOMMACAMPAGNA,
LOC. CROCETTA

RIF. P.D.C. N. 87 DEL 09/06/2005
E P.D.C. IN VARIANTE N. 4 DEL 19/01/2009

CONTENUTO

TRATTO «B» OPERE STRADALI
PISTA CICLOPEDONALE - VERDE
PROGETTO DI COMPLETAMENTO

SIGLA	SCALA
01	1:500

DATA AGGIORNAMENTO 09.09.2025

VAR02 . 07 . 17

FILE C:\SS 62\2 VAR FAV 38.07 decreto verde-mpc 3m VAR_2025-09-09.dwg

Documento di proprieta' KREOS S.r.l. La societa' tutela i propri diritti da esso derivati in sede civile e penale a termini di legge.
This document is property of KREOS S.r.l. who will safeguard its rights according to the civil and penal previtions of the law.